

Bürger GIS – Bebauungsplan-Suche über die Adresse

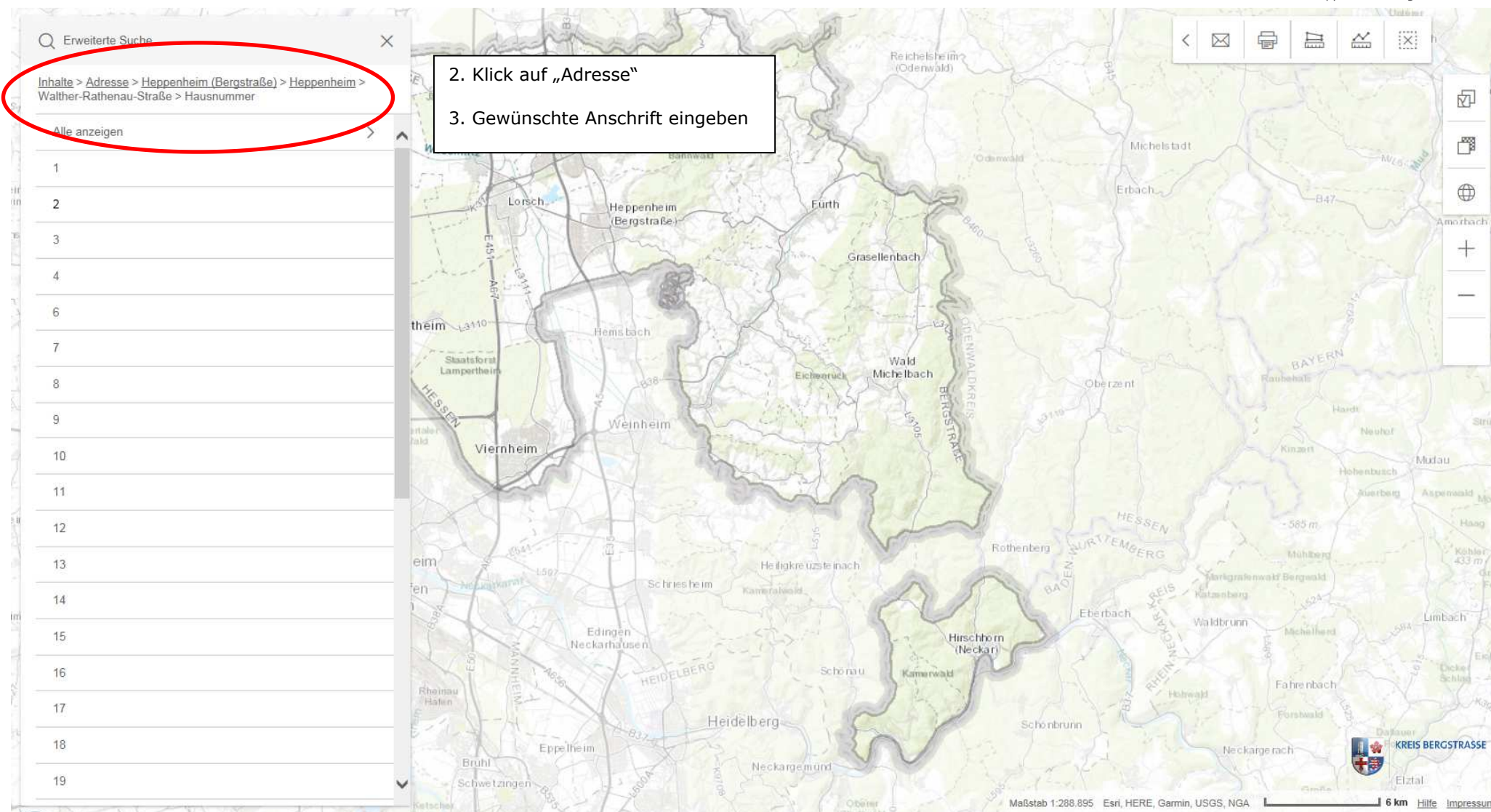


Erweiterte Suchen einblenden

1. Klick auf die drei Striche zum Öffnen der Suchauswahl

Kreis Bergstrasse

Maßstab 1:288.895 Esri, HERE, Garmin, USGS, NGA 6 km Hilfe Impressum



Erweiterte Suche

Inhalte > Adresse > Heppenheim (Bergstraße) > Heppenheim > Walther-Rathenau-Straße > Hausnummer

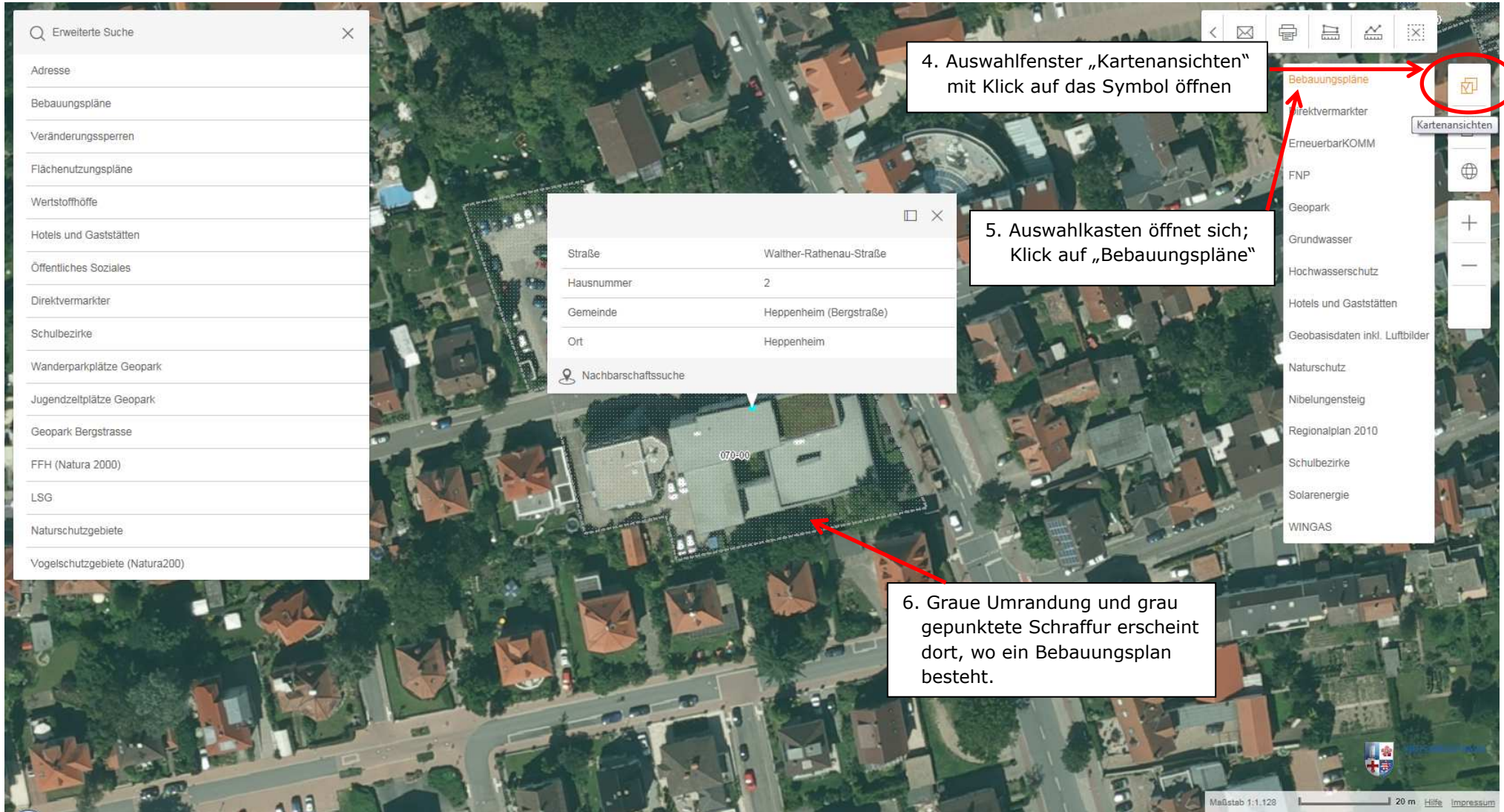
Alle anzeigen

1
2
3
4
6
7
8
9
10
11
12
13
14
15
16
17
18
19

2. Klick auf „Adresse“

3. Gewünschte Anschrift eingeben

Maßstab 1:288.895 Esri, HERE, Garmin, USGS, NGA 6 km Hilfe Impressum



Erweiterte Suche

Adresse

Bebauungspläne

Veränderungssperren

Flächennutzungspläne

Wertstoffhöfe

Hotels und Gaststätten

Öffentliches Soziales

Direktvermarkter

Schulbezirke

Wanderparkplätze Geopark

Jugendzeitplätze Geopark

Geopark Bergstrasse

FFH (Natura 2000)

LSG

Naturschutzgebiete

Vogelschutzgebiete (Natura200)

Maßstab 1:1.128 20 m Hilfe Impressum

4. Auswahlfenster „Kartenansichten“ mit Klick auf das Symbol öffnen

5. Auswahlkasten öffnet sich; Klick auf „Bebauungspläne“

6. Graue Umrandung und grau gepunktete Schraffur erscheint dort, wo ein Bebauungsplan besteht.

Straße	Walther-Rathenau-Straße
Hausnummer	2
Gemeinde	Heppenheim (Bergstraße)
Ort	Heppenheim

Nachbarschaftssuche

Bebauungspläne

Direktvermarkter

ErneuerbarKOMM

FNP

Geopark

Grundwasser

Hochwasserschutz

Hotels und Gaststätten

Geobasisdaten inkl. Luftbilder

Naturschutz

Nibelungensteig

Regionalplan 2010

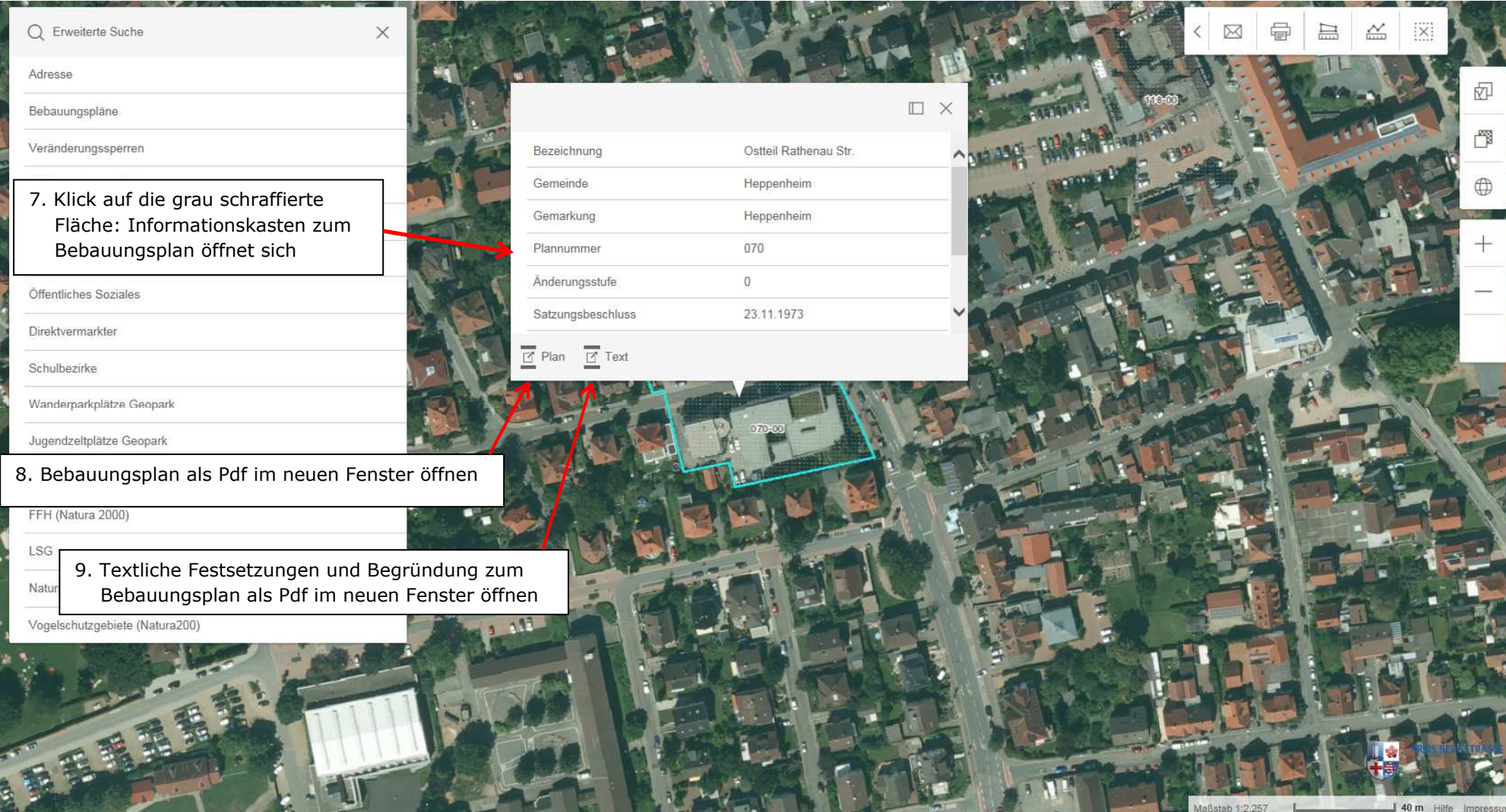
Schulbezirke

Solarenergie

WINGAS

Kartenansichten

070-00



Erweiterte Suche

Adresse

Bebauungspläne

Veränderungssperren

Öffentliches Soziales

Direktvermarkter

Schulbezirke

Wanderparkplätze Geopark

Jugendzeltplätze Geopark

FFH (Natura 2000)

LSG

Natur

Vogelschutzgebiete (Natura200)

Bezeichnung	Osteil Rathenau Str.
Gemeinde	Heppenheim
Gemarkung	Heppenheim
Plannummer	070
Änderungsstufe	0
Satzungsbeschluss	23.11.1973

Plan Text

7. Klick auf die grau schraffierte Fläche: Informationskasten zum Bebauungsplan öffnet sich

8. Bebauungsplan als Pdf im neuen Fenster öffnen

9. Textliche Festsetzungen und Begründung zum Bebauungsplan als Pdf im neuen Fenster öffnen

Maßstab 1:2.257 40 m Hilfe Impressum