

# FAHRRADTOUREN



*Im Herz der Bergstraße*  
HEPPENHEIMBENSHEIMZWINGENBERG

# Fahrradtouren im Herz der Bergstraße



**Aktivurlauber und Genussradler sind im Herzen der Bergstraße genau richtig!**

Ein dichtes Netz an Radwegen aller Schwierigkeitsgrade erwartet die modernen „Bergstraßen-Biker“.

In unserer Broschüre „Fahrradtouren im Herzen der Bergstraße“ möchten wir Ihnen 5 attraktive Touren vorstellen.

Entdecken Sie die gastfreundlichen Städte Heppenheim, Bensheim und Zwingenberg sowie die mediterrane Bergsträßer Landschaft naturnah per Rad.



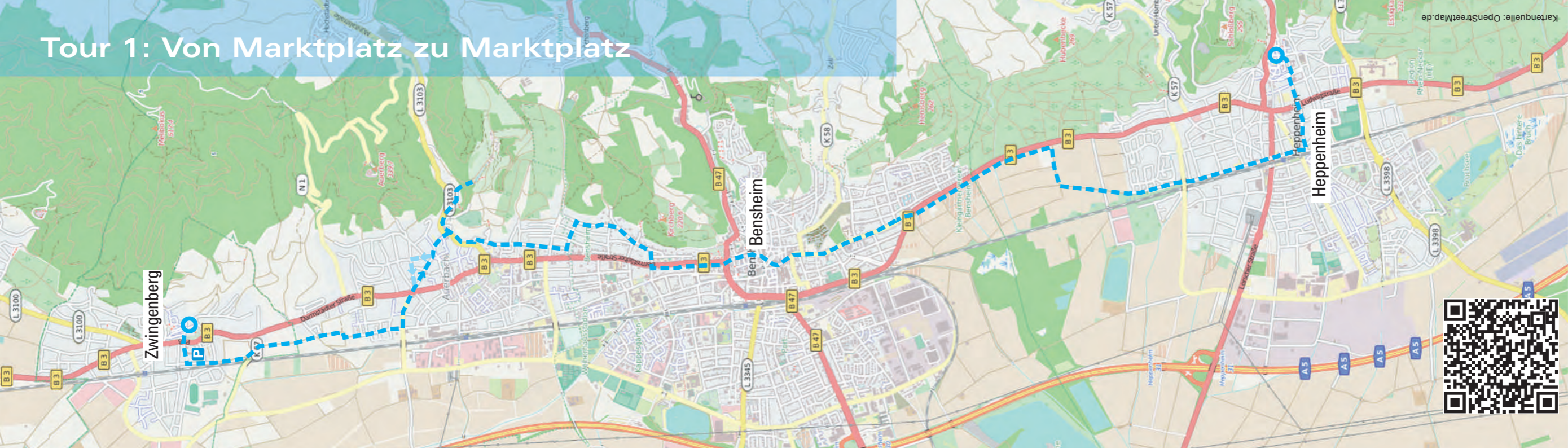
## Tour 1: Von Marktplatz zu Marktplatz

Lernen Sie auf 15 km das Herz der Bergstraße und seine drei historischen Marktplätze kennen. Mit winkeligen Gassen und steilen Treppen ist Zwingenberg das älteste Städtchen an der hessischen Bergstraße, ein Kleinod mittelalterlicher Fachwerkmantik. Der Staatspark Fürstenlager, die ehemalige Sommerresidenz der Grafen zu Hessen-Darmstadt im Luftkurort Bensheim-Auerbach, ist heute ein beliebtes

Ausflugsziel. Bensheim, die größte Stadt im Kreis Bergstraße, zeichnet sich durch seine malerische Innenstadt mit historischen Adelshöfen und dem ältesten Fachwerkhaus Südhessens aus. Am Ende der Tour lädt die Kreisstadt Heppenheim mit ihrem romantischen Fachwerkambiente und der Ruine Starkenburg zum Verweilen ein.



# Tour 1: Von Marktplatz zu Marktplatz



**Route:** Zwingenberg – Bensheim – Heppenheim  
**Länge:** 15 km  
**Startpunkt:** Marktplatz Zwingenberg  
**Parkplatz:** an der Melibokushalle – Melibokusstraße

**Geeignet für:** Familien und Genussradler  
**Charakter:** Rad- und Wirtschaftsweg, Wohnstraßen  
**Empfohlenes Fahrrad:** Tourenrad, Trekkingrad  
**Tourenplan:** [www.outdooractive.com](http://www.outdooractive.com)



Kartenquelle: OpenStreetMap.de

## Tour 2: Auf den Spuren der Architekten Metzendorf

Mit ihren Villen in typischer Landhausarchitektur prägten die Heppenheimer Gebrüder Metzendorf entscheidend den entsprechenden Baustil an der Bergstraße. Besonders Heinrich Metzendorf machte sich mit seinen zahlreichen Bauvorhaben einen Namen als „Baumeister der Bergstraße“.

Vom Marktplatz in Heppenheim über Bensheim bis hin zum Zwingenberger Marktplatz führt Sie diese Tour an zahlreichen „Metzendorf-Villen“ vorbei. In Bensheim haben Sie die Möglichkeit, sich ab dem Stadtpark (Flyer-Entnahmebox) bei einem Rundgang ausführlich über das Leben und Wirken von Heinrich und Georg Metzendorf zu informieren.



# Tour 2: Auf den Spuren der Architekten Metzendorf



**Route:** Heppenheim-  
Bensheim-Zwingenberg  
**Länge:** ca. 15 km  
**Startpunkt:** Marktplatz  
Heppenheim  
**Parkplatz:** Am Graben oder  
in der Tiefgarage Stadthaus

**Geeignet für:** Familien und  
Genussradler  
**Charakter:** Flach, Rad- und  
Wirtschaftswege, Wohnstraßen  
**Empfohlenes Fahrrad:**  
Tourenrad, Trekkingrad  
**Tourenplan:**  
[www.outdooractive.com](http://www.outdooractive.com)




Kartenquelle: OpenStreetMap.de

## Tour 3: Winzer- und Weinstubentour

Dank des milden Klimas pflanzten die Römer bereits vor 2000 Jahren Weinreben an der Bergstraße. Mit ca. 460 ha Rebenfläche gehört die Hessische Bergstraße heute zu den kleinsten Weinbaugebieten in Deutschland. Durch den Anbau von vorwiegend altbewährten Kulturrebsorten werden die gebietstypischen Weine erzeugt. Lernen Sie bei dieser Tour unser Weinbaugebiet kennen. Die Route führt u.a. vorbei

am Hessischen Rebmuttergarten (Vinothek des Staatsweinguts Bergstraße) sowie den Weinlagen Centgericht, Stemmler und Paulus. Wer nicht schon unterwegs bei einem der Winzer oder in einer Weinstube eine Rast einlegen möchte, hat die Möglichkeit, dies am Ende der ca. 1,5-stündigen Tour in der Weinschänke Rebenhof in Zwingenberg zu tun.



# Tour 3: Winzer- und Weinstubentour



**Route:** Heppenheim-  
Bensheim-Zwingenberg  
**Länge:** ca. 17,5 km  
**Startpunkt:** Marktplatz  
Heppenheim  
**Parkplatz:** Am Graben oder  
in der Tiefgarage Stadthaus

**Geeignet für:** Genussradler  
**Charakter:** Rad- und Wirt-  
schaftswegen, Wohnstraßen  
**Empfohlenes Fahrrad:**  
Tourenrad, Trekkingrad  
**Tourenplan:**  
[www.outdooractive.com](http://www.outdooractive.com)



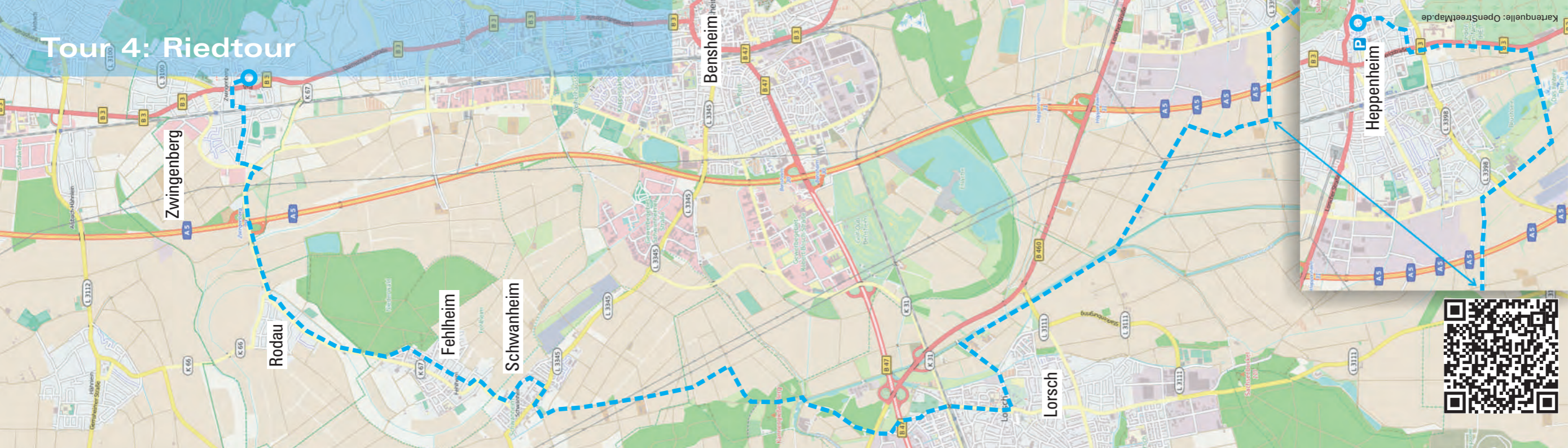
## Tour 4: Riedtour

Vom idyllischen Heppenheimer Marktplatz führt diese Tour am Naherholungsgebiet Bruchsee vorbei zum UNESCO Welterbe Kloster Lorsch. In unmittelbarer Nähe lädt das Museumszentrum mit einer klostergeschichtlichen Abteilung, einem Tabakmuseum sowie einer Abteilung für Volkskunde Interessierte zum Besuch ein.

Weiter geht es zur Wattenheimer Brücke, einer ehemaligen Zollstation zwischen Hessen und Kurmainz. Vom nahegelegenen Infohügel kann man sich ein Bild der renaturierten Weschnitz machen. Mit Blick auf das Bergstraßen-Panorama fahren Sie weiter über Schwanheim, Fehlheim und Rodau. Nach ca. 2 Stunden Fahrtzeit endet die Tour in der Zwingenberger Altstadt.



# Tour 4: Riedtour



**Route:** Heppenheim-Lorsch-Zwingenberg

**Länge:** ca. 23 km

**Startpunkt:** Marktplatz Heppenheim

**Parkplatz:** Am Graben oder in der Tiefgarage Stadthaus

**Geeignet für:** Familien und Genussradler

**Charakter:** Flach, Rad- und Wirtschaftswegen, Wohnstraßen

**Empfohlenes Fahrrad:** Tourenrad, Trekkingrad


**Tourenplan:** [www.outdooractive.com](http://www.outdooractive.com)



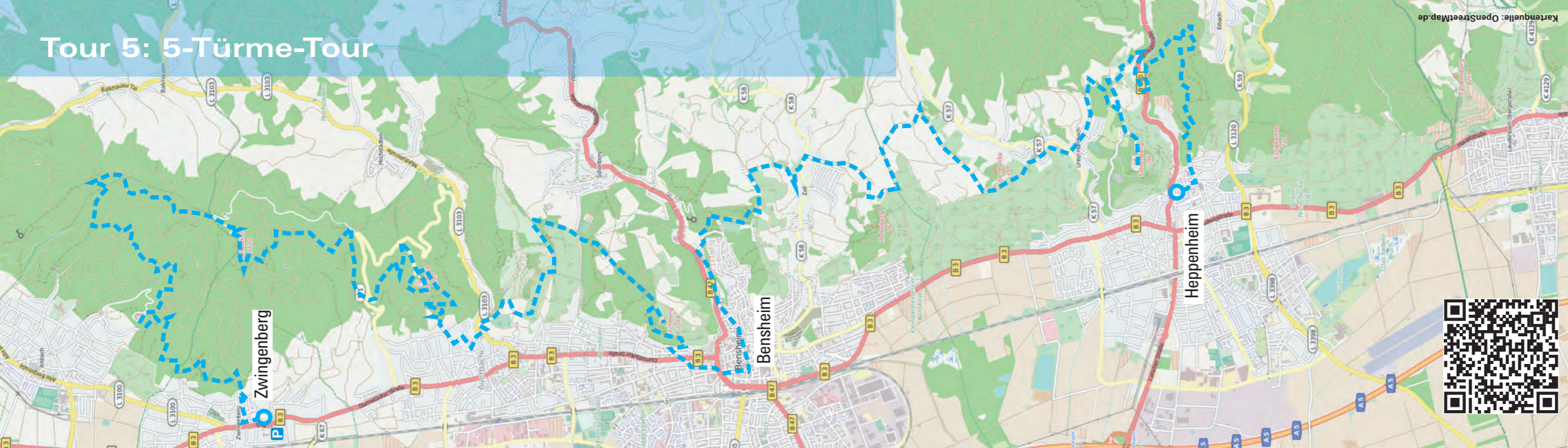
## Tour 5: 5-Türme-Tour

Auf überwiegend breiten Waldwegen mit teilweise steilen Anstiegen und einigen Singletrails erobern Sie bei dieser Tour die „Höhepunkte“ der Bergstraße im wahrsten Sinne des Wortes. Als Ganztagestour oder in Teilabschnitten verbindet die mit einem grünen „V“ ausgewiesene Tour auf einer zum Teil

anspruchsvollen Mountainbike-Route den Marktplatz Zwingenberg mit dem Alsbacher Schloss, Melibokus, Auerbacher Schloss, Kirchberghäuschen, Blaues Türmchen, Starkenburg und dem Marktplatz Heppenheim. Die Tour ist grundsätzlich für Jedermann geeignet, wenn an einigen Stellen das Rad ggf. geschoben wird.



# Tour 5: 5-Türme-Tour



**Route:** Zwingenberg-  
Bensheim-Heppenheim  
**Länge:** ca. 36 km  
**Startpunkt:** Marktplatz  
Zwingenberg  
**Parkplatz:** an der Melibokus-  
halle – Melibokusstraße

**Geeignet für:** sportlich  
ambitionierte MTB'ler  
**Charakter:** Waldwege, einige  
Singletrails  
**Empfohlenes Fahrrad:**  
Mountainbike  
**Tourenplan:**  
[www.outdooractive.com](http://www.outdooractive.com)

Kartenquelle: OpenStreetMap.de

# Wir freuen uns auf Sie:



## Tourist Information Heppenheim

Friedrichstraße 21  
64646 Heppenheim  
Tel.: 06252 1311-71 oder 1311-72  
Fax: 06252 1311-73  
E-Mail: [tourismus@stadt.heppenheim.de](mailto:tourismus@stadt.heppenheim.de)  
[www.heppenheim.de](http://www.heppenheim.de)

## Tourist Information Bensheim

Hauptstraße 53  
64625 Bensheim  
Tel.: 06251 869610-1  
Fax: 06251 869610-5  
E-Mail: [touristinfo@bensheim.de](mailto:touristinfo@bensheim.de)  
[www.bensheim.de](http://www.bensheim.de)

## Fotos:

Bildarchiv der Stadt Heppenheim, L. März  
Bildarchiv der Stadt Bensheim, bär und krieger  
Bildarchiv der Stadt Zwingenberg

in Zusammenarbeit mit  
dem ADFC Bergstraße

