



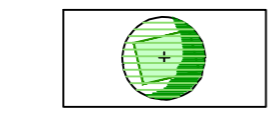
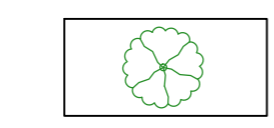




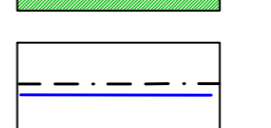
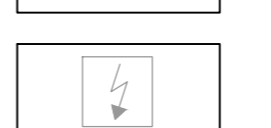
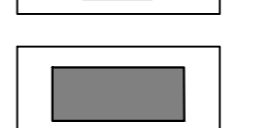


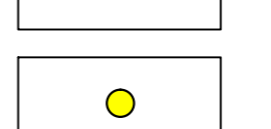



Planungsstand zum 10.10.2019,
fortgeschrieben zum 07.06.2022.
Änderungen im weiteren Planungs-
prozess sind vorbehalten.



In den
langen
Mahden

Legende

-  Asphalt (Endausbau der Verkehrsfläche)
-  Pflaster (Endausbau der Verkehrsfläche); zu- nächst Baustraßenausbau in Asphalt
-  Fußweg (wassergebundene Decke)
-  Baumstandort (Neuanpflanzung)
-  Zu erhaltende Bäume
-  Grundstücksgrenze
-  Geplante Grundstücksgrenze
-  Abgrenzung Baugebiet Nordstadt II
-  Grünfläche
-  Flächen mit Bepflanzungsbindung
-  Baugrenze
-  Trafostation
-  öffentliche Stellplätze im Straßenraum
-  öffentliche Stellplätze
-  Lärmschutzwand zur B3
-  Straßenlaterne
-  Bushaltestelle



**Magistrat der Kreisstadt
Heppenheim**

Projekt: Nordstadt II

Übersichtsplan Gebietsplanung

07.06.2022

Maßstab: 1:500 (A0) 