



RADFAHREN

Marktplatz Weinheim

die
berg
strasse

Radfahrer





- 

Radroute „**die Bergstraße klassisch**“
Etappen in km/h; insgesamt ca. 87 km
 - 

Radroute „**die Bergstraße naturnah**“
Etappen in km/h; insgesamt ca. 81 km
 - 

Radroute „**die Bergstraße naturnah - Rheinschleife**“
Etappen in km/h; insgesamt 39,33 km
- Die angegebenen Fahrzeiten basieren auf einer durchschnittlichen Geschwindigkeit von 12 km/h.



- Robert-Bosch-Str. 7
- Frankfurter Str. 100


Etappe:


-   14,0 km/1:10 h
-   16,0 km/1:20 h



Erobern Sie die Bergstraße per Rad

Auf mehr als 85 Kilometern können Sie auf zwei Wegen die Bergstraße per Rad erkunden und dabei den mediterranen Charme dieser unvergleichlichen Landschaft kennenlernen.

Die **klassische Radroute**  führt Sie in die wie eine Perlschnur aufgereihten Städte und Gemeinden entlang der Radstrecke, die eine Vielzahl kulturhistorischer Sehenswürdigkeiten zu bieten hat. Genießen Sie auf einem der historischen Marktplätze regionale Produkte wie den Bergsträßer Wein oder internationale Spezialitäten.

Die „**naturnahe**“ Route  führt über romantische Wege an der grandiosen Kulisse der Bergstraßenhänge entlang.

Die mit dem Bergstraßen-Logo gekennzeichneten Routen können individuell von Nord nach Süd und umgekehrt befahren werden. Da die meisten Orte entlang der Route „die bergstrasse“ über eine Bahnanbindung und entsprechende Übernachtungsmöglichkeiten verfügen, ist ein Einstieg in die Wege in Darmstadt ebenso möglich wie in Heidelberg oder allen anderen Städten und Gemeinden, die von den Routen tangiert werden. Besonders lohnenswert ist auch die **Rheinschleife** , die bis zum Altrhein führt.

Wir wünschen Ihnen viel Spaß beim Radfahren an der Bergstraße und sagen „Herzlich willkommen!“

Querende Radwege:

Hessischer Radfernweg R 8:

Länge: 294 km
Start: Frankenberg
Ziel: Heppenheim

MTB-Tour 34

(Olympiareifes Darmstadt):
Länge: 41 km
Höhenmeter: 979 hm
Start und Ziel:
Darmstadt Ostbahnhof

MTB-Tour 39:

Länge: 44 km
Höhenmeter: 384 hm
Start und Ziel:
Darmstadt Ostbahnhof

Wissenswert:

Wie kaum eine andere Stadt vereint Darmstadt Geist und Forschung, Kunstsinnsinn und Innovationskraft. Die Stadt trägt noch heute den Charme der Residenzstadt – und ist zugleich Stadt der Moderne und Experimentierfeld für Kultur inmitten einer Forschungslandschaft.

Sehenswürdigkeiten

- Mathildenhöhe mit Russischer Kapelle
- Residenzschloss
- Hessisches Landesmuseum
- St. Ludwigskirche
- Ludwigsmonument
- Altes Rathaus
- Porzellanschlosschen
- Waldspirale (Hundertwasser)
- Jagdschloss Kranichstein
- Orangerie

Freizeitaktivitäten

- Stadtführungen
- Schwimmen (Jugendstilbad, Großer Woog / Badeseen)
- Theater und Konzerte
- Botanischer Garten
- Zoo Vivarium
- Freizeitpark am Steinbrücker Teich
- Kletterwald
- Minigolfplatz

Wissenschaftsstadt Darmstadt Marketing GmbH
Luisenplatz 5 | 64283 Darmstadt
Telefon 0 61 51 - 13 45 13
information@darmstadt.de
www.darmstadt-tourismus.de

Herausgeber



Tourismus Service Bergstrasse e.V.

Marktplatz 1 | 64653 Lorsch
Telefon +49 6251 17526-15
Telefax +49 6251 17526-25

Außenstelle Weinheim:

Marktplatz 1 | 69469 Weinheim
Telefon +49 6201 82 610

www.diebergstrasse.de
info@diebergstrasse.de





Etappe:



Querende Radwege:

Hessischer Radfernweg R 8:

Länge: 294 km
 Start: Frankenberg
 Ziel: Heppenheim

Familienradroute LaDaDi:

Länge: 40 km
 Start: Erzhausen
 Ziel: Jugenheim

MTB-Tour 2:

Länge: 42,5 km
 Höhenmeter: 1.317 hm
 Start: Alsbach-Haltepunkt
 Ziel: Bensheim

Die **Bergstraße** sowie die **Fahrrad-Routen 15, 26** und **28**

Wissenswert:

Seeheim-Jugenheim besticht durch sein vielfältiges Angebot an Natur, Geschichte und Kultur. Historische Rathäuser, Schlösser und Villen zeugen von einer spannenden Vergangenheit.

Sehenswürdigkeiten

- Historisches Rathaus Seeheim
- Burgruine Tannenber
- Goldschmidts Park
- Laurentius-Kirche Seeheim
- Schloss Heiligenberg
- Historisches Rathaus Jugenheim
- Burgruine Jossa
- Bergkirche Jugenheim
- Kapelle Malchen
- Kirche Ober-Beerbach
- Katharinenkapelle Balkhausen

Freizeitaktivitäten

- Schwimmbad
- Wassertretbecken
- Dirt-Biker-Parcours
- Kegeln
- Open-Air-Kino
- Interessante Parkanlagen
- Reitsportmöglichkeiten
- Diverse Tennisplätze
- Sportstadion
- Boule
- Viele kulturelle Angebote

Gemeinde Seeheim-Jugenheim
 Wirtschaftsförderung/ Standortmarketing
 Schulstraße 12 | 64342 Seeheim-Jugenheim
 Telefon 06257-99 0280 / -81
 marketing@seeheim-jugenheim.de
 www.seeheim-jugenheim.de



Etappe:



Wissenswert:

Die Bergstraßengemeinde liegt im Landkreis Darmstadt-Dieburg an der nördlichen hessischen Bergstraße - in der Mitte der Zentren Rhein-Main und Rhein-Neckar.

Sehenswürdigkeiten

- Jagdschloss
- Kaiserstein
- Heimatmuseum
- Bezaubernde alte Fachwerkhäuser

Freizeitaktivitäten

- Angeln
- Schwimmen



Gemeindeverwaltung Bickenbach
 Darmstädter Straße 7
 64404 Bickenbach
 Telefon 06257-9330-0
 info@bickenbach-bergstrasse.de
 www.bickenbach-bergstrasse.de



- Bickenbacher Str. 6, Alsbach
- Im Erpel, Alsbach
- Parkplatz Laukenloch, Alsbach
- Marktplatz, Hähnlein

Etappe:



Querende Radwege:

MTB-Tour 2:

Länge: 42,5 km
Höhenmeter: 1.317 hm
Start: Alsbach-
Haltepunkt
Ziel: Bensheim

MTB-Tour 56:

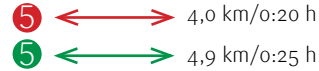
Länge: 77,5 km
Höhenmeter: 2.223 hm
Start: Weinheim-Bhf
Ziel: Eberstadt-Bhf

Rundstrecke

Nördliche Bergstraße:
Länge: 33 km
Höhenmeter: 1.100 hm
Start und Ziel:
Sperberggrund



Etappe:



Querende Radwege:

Hessischer Radfernweg R 8:

Länge: 294 km
Start: Frankenberg
Ziel: Heppenheim

Hessischer Radfernweg R 17:

Länge: 50 km

Wissenswert:

Die erste Erwähnung Alsbachs findet man im Lorscher Codex aus dem Jahre 773; Hähnlein wird erstmals 1333 urkundlich erwähnt. Das Wahrzeichen Alsbacher Schloss wurde 1240 erbaut.

Wissenswert:

Die älteste Stadt an der hessischen Bergstraße am 517 m hohen Melibokus. In den winkligen Gassen der über 740 Jahre alten Altstadt, mit der historischen Scheuergasse, wird die Vergangenheit wieder lebendig.

Sehenswürdigkeiten

- Ortskern mit ländlichem Charakter
- Heimatmuseum
- Alsbacher Schloss
- Jüdischer Friedhof

Freizeitaktivitäten

- Mountainbiking
- Boule
- Skateranlage
- Sport- und Freizeitanlagen
- Kegeln



Gemeindevorstand
Alsbach-Hähnlein
Bickenbacher Straße 6
64665 Alsbach-Hähnlein
Telefon 0 62 57 - 50 08-0
info@alsbach-haehnlein.de
www.alsbach-haehnlein.de

Sehenswürdigkeiten

- Historische Altstadt mit vielen Fachwerkhäusern
- Marktplatz
- Historische Scheuergasse mit Heimatmuseum
- Ehemalige Fissanwerke
- Synagoge
- Evangelische Bergkirche

Tourist Information
„Blüten, Stein & Wein“
Löwenplatz 6
64673 Zwingenberg
Telefon 0 62 51 - 98 49 50
touristinfo@zwingenberg.de
www.zwingenberg.de

Freizeitaktivitäten

- Radfahren/Mountainbiking
- Wandern / Start in den Nibelungen-Steig
- Planwagenfahrten
- Sport- und Freizeitanlagen
- Dirtbiking





Etappe:



Etappe:



Querende Radwege:

**Hessischer Rad-
fernweg R 8:**

Länge: 294 km
Start: Frankenberg
Ziel: Heppenheim

MTB-Tour 2:

Länge: 42,5 km
Höhenmeter: 1.317 hm
Start: Alsbach-Haltepunkt
Ziel: Bensheim

MTB-Tour 11:

Länge: 56,5 km
Höhenmeter: 509 hm
Start: Bensheim-Bhf
Ziel: Heppenheim-Bhf

MTB-Tour 56:

Länge: 77,5 km; Höhenmeter: 2.223 hm
Start: Weinheim-Bhf; Ziel: Eberstadt-Bhf

Querende Radwege:

Welterbe-Radtour 2:

Länge: 110 km
Start: Lorsch
Ziel: Östringen-
Tiefenbach

MTB-Tour 56:

Länge: 77,5 km
Höhenmeter: 2.223 hm
Start: Weinheim-Bhf
Ziel: Eberstadt-Bhf

**Hessischer Rad-
fernweg R 9:**

Länge: 82 km
Start: Worms
Ziel: Obernburg

Wissenswert:

Vor mehr als 1230 Jahren erstmals urkundlich erwähnt, erhielt Bensheim 956 das Markt- und im 13. Jahrhundert das Stadtrecht. Die größte Stadt des Kreises Bergstraße ist geprägt von historischen Adelshöfen, Fachwerkhäusern und idyllischen Plätzen. Hier können Sie stressfrei einkaufen, flanieren oder das Marktreiben genießen.

Wissenswert:

Dass wir gerade 1250 Jahre alt wurden und mit einem UNESCO-Weltkulturerbe aufwarten, hat uns für Sie noch nicht gereicht: Wir haben die Welterbe-Anlage gänzlich überarbeitet und um wesentliche Elemente erweitert. Nun kann man sich auf einem etwa 3 km langen Rundweg mit musealen Stationen der Kultur der Karolinger und Karls des Großen nähern. Willkommen!

Sehenswürdigkeiten

- Malerische Innenstadt mit historischen Adelshöfen
- Ältestes Fachwerkhaus Südhessens
- Museum für Stadt- und Regionalgeschichte
- Staatspark Fürstenlager
- Ruine Auerbacher Schloss
- UNESCO Geopark Erlache
- Naturschutzzentrum

Freizeitaktivitäten

- Badminton
- Boule
- Bowling
- Fitness
- Golfplatz
- Kegeln
- Kletterhalle
- Minigolf
- Schwimmen
- Segelfliegen
- Squash
- Rittermahle
- Radwandern

Tourist Information
Hauptstraße 53 | 64625 Bensheim
Telefon 062 51 - 86 96 101
touristinfo@bensheim.de
www.bensheim.de

Sehenswürdigkeiten

- UNESCO Welterbe mit Kloster Lorsch, mit dem archäologischen Schaudepot Zehntscheune, dem Freilichtlabor Lauresham, dem Museumszentrum und dem Kräutergarten nach Lorschener Arzneibuch
- Eines der größten Tabakmuseen Deutschlands mit Tabakscheune und Tabakfeld
- Barockes Fachwerkrathaus (Baujahr 1715) mit Nibelungensaal
- Öffentlicher Pfingstrosengarten am UNESCO Welterbe Kloster Lorsch
- Europäisches Projekt zur Rückzucht des Auerochsen
- Kurpfalzbibliothek
- Feuerwehrmuseum

Freizeitaktivitäten

- Boule
- Trimm-Dich-Strecke
- Kegeln
- Minigolf
- Reitsport
- Sauna
- Schwimmen

Tourist-Info
NibelungenLand
Marktplatz 1
64653 Lorsch
Telefon 062 51 - 17 52 60
info@nibelungenland.net
www.lorsch.de

Verleih von 2
i:SY E-Bikes in
der Tourist-Info





Etappe:

7a ↔ 9,7 km

Radroute „die Bergstrasse naturnah – Rheinschleife“

Ein schöner Abstecher durch die fruchtbaren Felder des Rieds über Einhausen und Bürstadt bis zum Lampertheimer Altrhein – einem der größten hessischen Naturschutzgebiete mit der Halbinsel Biedensand.



Passieren Sie malerische Auenlandschaften, Gemüse- und Spargelfelder und genießen Sie Natur pur.



Querende Radwege:

Familienerlebnissradroute Ried:

Länge: 66 km – Rundweg
176 Höhenmeter

Wissenswert:

Einhausens Geschichte beginnt im Jahr 768 mit der Ersterwähnung im Lorscher Codex. Einst entwickelten sich die Gemeinden Groß-Hausen und Klein-Hausen getrennt durch die Weschnitz völlig eigenständig, bevor sie am 1. April 1937 durch einen Beschluss des Reichstatthalters vereinigt wurden.

Einhausen glänzt nach 1250 Jahren mit einer guten Infrastruktur und hohen Lebensqualität. Die Weschnitz sowie die angrenzenden Gebiete des Lorscher- und Jägersburger Waldes bieten Naherholung. Naturnahe Ausflugsziele laden zu Fahrradtouren und Picknick ein.

Sehenswürdigkeiten

- Altes Rathaus mit rotem Fachwerk
- Rastplatz „Rundes Haus“ ehemaliges Jagdschloss Jägersburg
- Rastplatz „Rotes Kreuz“ an der Trauerweide
- Wildpark Jägersburg am Wasserwerk (ganzjährig geöffnet)
- Die Götzeiche – ein Sagenumwobener Ort
- Renaturierte Weschnitzpromenade mit Zugang zum Fluss (beidseitig begehbar)

Freizeitaktivitäten

- Schwimmen
- Wandern auf dem Natura Trail
- Trimm-Dich-Pfad

Gemeindeverwaltung Einhausen
Marktplatz 5 | 64683 Einhausen
Telefon 06251-9602-0
post@einhausen.de
www.einhausen.de





- alla-hopp!-Anlage
Rathausstr. 2
E-Bike-Ladestation - Bahnhofsallee

Etappe:
8a ↔ 11,5 km/1:00 h

Querende Radwege:

Hessischer Radfernweg R9:
Länge: 82 km
Start: Worms
Ziel: Obernburg (Bayern)

Familienerlebnistradroute Ried:
Länge: 66 km – Rundweg
176 Höhenmeter

Wissenswert:

Neben den Begegnungs- und Bewegungsangeboten der alla hopp!-Anlage kann man im angrenzenden Geologischen Garten die vergangenen 500 Millionen Jahre Erdgeschichte über einen Fußweg von rund 250 m Länge erleben. Im Abstand von zwei Metern wurde ein Granitstein platziert, der den Zeitraum von 5 Millionen Jahren markiert. In dieser Skala umfasst die Neuzeit, seit der der Mensch den Planeten Erde maßgeblich prägt, übrigens nur wenige Millimeter.

Sehenswürdigkeiten

- Heimatmuseum
- Historisches Rathaus
- Katholische Kirche St. Michael
- Geologischer Garten
- Historische Grenzsteinsammlung
- St. Wendelinus-Kapelle
- Marienkapelle

Freizeitaktivitäten

- Waldschwimmbad
- alla hopp!-Anlage
- Freizeitkicker-Gelände
- Dirtbiking
- Skatepark



Stadtverwaltung Bürstadt
Rathausstraße 2 | 68642 Bürstadt
Telefon 0 62 06 - 701 - 0
info@buerstadt.de
www.buerstadt.de



- alla-hopp!-Anlage
Domgasse 2
E-Bike-Ladestation - Domgasse 2

Etappe:
9a ↔ 15,8 km/1:19 h
8a ↔ 14,4 km/1:12 h



Querende Radwege:

Hessischer Radfernweg R6:
Länge: 380 km
Start: Diemelstadt
Ziel: Lampertheim

Familienerlebnistradroute Ried:
Länge: 66 km – Rundweg
176 Höhenmeter

Euro Velo15 – Rheinradweg:
Länge: 1.233 km
Start: Andermatt (CH)
Ziel: Rotterdam (NL)

Welterbe Radtour:
Länge: 113 km
Start: Lorsch
Ziel: Maulbronn

Reitsma-Route:
Länge: 2.126 km
Start: Amsterdam
Ziel: Rom

Wissenswert:

Die Spargelstadt am Altrhein beeindruckt mit ihren historischen Gebäuden rund um den Dom- und Europaplatz, seinem Naturschutzgebiet „Altrhein“, dem Stadtwald und Stadtpark. Rund um den Spargel gibt es Genuss, Kultur und Festivitäten.

Sehenswürdigkeiten

- Historische Gebäude rund um Europaplatz u. Domkirche
- Baltasar Neumann Kirche
- Jagdschloss
- Schloss Rennhof
- Heimatmuseum

Freizeitaktivitäten

- Schwimmbad mit Badesee
- Wassersport
- Stadtpark mit Wassermatschanlage und Work-out-Park
- Stadtwald mit Walderlebniscamp, Naturerlebnispfad, Niedrigseilgarten und Trimm-dich-Strecke
- Naturschutzgebiet
- Führungen - Fährschiff



Stadtinformationen und Geo-Naturpark
Info-Zentrum im Rathaus-Service
Domgasse 2, EG
Info-Punkt am Altrhein
Biedensandstraße 58 | 68623 Lampertheim
Telefon: 0 62 06 - 935 - 100
rathaus-service@lampertheim.de
www.lampertheim.de



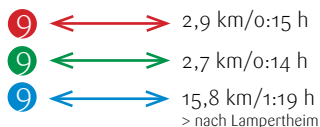
Weitere Tourenvorschläge unter www.heppenheim.de



Etappe:



Etappe:



Querende Radwege:

Hessischer Radfernweg R 8:

Länge: 294 km
Start: Frankenberg
Ziel: Heppenheim

Hessischer Radfernweg R 9:

Länge: 82 km
Start: Worms
Ziel: Obernburg

Rheintal Radweg:

Länge: 520 km
Start: Heppenheim
Ziel: Konstanz

HP 1 MTB-Rundkurs:

Länge: 23 km
Höhenmeter: 580 hm
Start + Ziel: Heppenheim/Kleine Bach

MTB-Tour 11:

Länge: 56,5 km
Höhenmeter: 509 hm
Start: Bensheim-Bhf
Ziel: Heppenheim-Bhf

MTB-Tour 56:

Länge: 77,5 km
Höhenmeter: 2.223 hm
Start: Weinheim-Bhf
Ziel: Eberstadt-Bhf

Querende Radwege:

MTB-Tour 56:

Länge: 77,5 km
Höhenmeter: 2.223 hm
Start: Weinheim-Bhf
Ziel: Eberstadt-Bhf

Rheintal Radweg:

Länge: 520 km
Start: Heppenheim
Ziel: Konstanz

Wissenswert:

Kreis-, Wein- und Festspielstadt mit rund 26.000 Einwohnern. Ein besonderer Anziehungspunkt ist die historische Altstadt mit ihren schönen mittelalterlichen Fachwerkhäusern und zahlreichen uralten Gasthäusern, die zum Verweilen einladen.

Wissenswert:

An der nördlichen badischen Bergstraße gelegen ist Laudенbach, eine aufstrebende und liebenswerte Gemeinde mit dörflichem Charakter.

Sehenswürdigkeiten

- Historische Altstadt mit einem der schönsten Marktplätze Deutschlands
- Fachwerk-Rathaus
- Marienbrunnen
- Liebig-Apotheke
- Kurmainzer Amtshof
- Kirche St. Peter „Dom der Bergstraße“
- Starkenburg
- Sternwarte
- Laternenweg
- Vogelpark

Freizeitaktivitäten

- Fitness
- Kino
- Kegeln
- Reitsport
- Sauna
- Schwimmen
- Segelfliegen
- Tennis


Tourist-Information
Friedrichstraße 21
64646 Heppenheim
Telefon 0 62 52 -13 11 71 / 72
tourismus@stadt.heppenheim.de
www.heppenheim.de

Sehenswürdigkeiten

- Evangelische Kirche oberhalb des Marktplatzes
- Von Weinbergen umrahmte schöne Naturlandschaft


Freizeitaktivitäten

- Sport- und Freizeitanlagen






Gemeinde Laudенbach
Untere Straße 2
69514 Laudенbach
Telefon 0 62 52 - 70 02-0
rathaus@gemeinde-laudenbach.de
www.gemeinde-laudenbach.de



 - alla-hopp!-Anlage
Bray-sur-Seine-Straße
Ladestation - Alleestr. 41

Etappe:

 7,0 km/0:35 h
 6,8 km/0:34 h
 14,4 km/1:12 h
> nach Lampertheim

Querende Radwege:

Welterbe-Radtour 2:

Länge: 110 km
Start: Lorsch
Ziel: Östringen-Tiefenbach

Rheintal Radweg:

Länge: 520 km
Start: Heppenheim
Ziel: Konstanz

Wissenswert:

Hemsbach bietet mit rund 12.000 Einwohnern vielfältige Freizeit-, Sport- und Erholungsmöglichkeiten. Hinzu kommt eine Gastronomie und Hotellerie, die alle Wünsche erfüllt. Die Kulturveranstaltungen sind Ausdruck einer lebendigen und aktiven Stadt und machen zu jeder Jahreszeit einen Besuch in Hemsbach lohnenswert!

Sehenswürdigkeiten

- Rothschild-Schloss/Rathaus
- Ritterhaus Zehntscheuer
- Ehemalige Synagoge
- Sankt Laurentiuskirche
- Altes Rathaus
- Evangelische Christuskirche
- Naturdenkmal Steinerne Gaul
- Waldnerturm
- Wallfahrtsstätte Kreuzberg
- Jüdischer Friedhof
- „Alla-Hopp“-Anlage
- Bürgerpark

Stadtverwaltung Hemsbach
Schlossgasse 41 | 69502 Hemsbach
Telefon 0 62 01 - 70 70
info@hemsbach.de
www.hemsbach.de

Freizeitaktivitäten

- Badminton
- Fitness
- Kartbahn Indoor Superkart
- Kino
- Kegeln
- Reitsport
- Sauna
- Schwimmen
- Kultur
- Trimm-Dich-Strecke



 - Parkplatz
Ladestation Rote Turmstr.



Etappe:

 6,0 km/0:30 h
 5,1 km/0:25 h



Querende Radwege:

Welterbe-Radtour 2:

Länge: 110 km
Start: Lorsch
Ziel: Östringen-Tiefenbach

MTB-Tour 56:

Länge: 77,5 km
Höhenmeter: 2.223 hm
Start: Weinheim-Bhf, Ziel: Eberstadt-Bhf

Wissenswert:

Die Zweiburgenstadt Weinheim lädt mit attraktiven Einkaufsmöglichkeiten und der historischen Altstadt zum Verweilen ein. Einzigartige „Grüne Meilen“ im Herzen der Stadt mit Schlosspark, Exotenwald und Hermannshof bieten Gelegenheit, „die Seele baumeln zu lassen“.

Sehenswürdigkeiten

- Historischer Marktplatz mit südländischem Flair
- Gerberbachviertel
- Burgruine Windeck
- Wachenburg
- Museum
- Grüne Meilen:
 - Schlosspark
 - Exotenwald
 - Schau- und Sichtungsgarten Hermannshof

Tourist-Information
Stadt Weinheim
Geopark Infozentrum
Marktplatz 1 | 69469 Weinheim
Telefon 0 62 01 - 8 26 10
tourismus@weinheim.de
www.weinheim.de

Freizeitaktivitäten

- Brauereibesichtigung
- Strandbad Waidsee
- Freizeitbad Miramar mit Salz- und Kristalltherme und Saunaparadies
- Radwandern
- Kino
- Kegeln
- Minigolf





Etappe:



Wissenswert:

Dort wo die Bergstraße am schönsten blüht – am Fuße der sanft abfallenden Hügel des Odenwaldes gelegen – mit sehr guten Verkehrsverbindungen nach Weinheim, Heidelberg und Mannheim. Hirschberg besteht aus den Ortsteilen Großsachsen und Leutershausen.

Sehenswürdigkeiten

- Schloss der Grafen von Wiser
- Wallfahrtskirche „Zur schwarzen Madonna“
- Evangelische Kirchen aus dem 14. und 17. Jahrhundert
- Ruine der „Villa Rustica“

Freizeitaktivitäten

- Boule
- Fitness
- Kino
- Kegeln
- Reitsport
- Tennis

Bürgermeisteramt Hirschberg
 Großsachsener Straße 14
 69493 Hirschberg
 Telefon 0 62 01 - 59 800
gemeinde@hirschberg-bergstrasse.de
www.hirschberg-bergstrasse.de



Etappe:



Querende Radwege:

Ladenburg – Mannheim
Heidelberg – Weinheim

Wissenswert:

Inmitten von Weinbergen, an der sonnigen Bergstraße, befindet sich die Weinstadt Schriesheim. Sportanlagen, eine Minigolfanlage und ein idyllisch gelegenes Schwimmbad tragen zu einem attraktiven Freizeitangebot bei.

Sehenswürdigkeiten

- Historischer Stadtkern
- Altes Rathaus
- Ölmühle
- Strahlenberger Hof
- Besucherbergwerk
- Museum Théo Kerg
- Volkssternwarte
- Madonnenberg
- Strahlenburg

Freizeitaktivitäten

- Minigolf
- Waldschwimmbad
- Sportanlage

Stadtverwaltung Schriesheim
 Friedrichstraße 28-30
 69198 Schriesheim
 Telefon 0 62 03 - 60 2114
zentrale@schriesheim.de
www.schriesheim.de

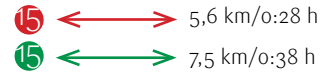




Etappe:



Etappe:



Querende Radwege:

Neckartalweg:

Länge: ca. 100 km
Start: Bad Wimpfen
Ziel: Mannheim

Welterbe-Radtour 2:

Länge: 110 km
Start: Lorsch
Ziel: Östringen-Tiefenbach

Rheintal Radweg:

Länge: 520 km
Start: Heppenheim
Ziel: Konstanz

Querende Radwege:

Rheintal Radweg:

Länge: 520 km
Start: Heppenheim
Ziel: Konstanz

Wissenswert:

Spuren römischer Vergangenheit, gepaart mit mittelalterlichem Charme bis hin zur Moderne, haben das Stadtbild geprägt. An einem Markttag oder während der zahlreichen Fest- und Kulturveranstaltungen kann man die besondere Atmosphäre genießen.

Wissenswert:

Die Obst- und Gartenbau-Gemeinde liegt in direkter Nachbarschaft zu Heidelberg und bietet ein umfangreiches Unterhaltungs- und Freizeitangebot.

Sehenswürdigkeiten

- Interessantes und geschlossenes Stadtbild aus dem Mittelalter
- Früh- und hochmittelalterliche Stadtbefestigung
- Martinstor
- Hexenturm
- Gotische Kirche St. Gallus
- Lobdengau-Museum
- Carl-Benz-Villa
- Automuseum Dr. Carl-Benz

Freizeitaktivitäten

- Angeln
- Boule
- Minigolf
- Reitsport
- Schwimmen
- Kanu fahren
- Tennis

Sehenswürdigkeiten

- Heimatmuseum
- Ruine Schauenburg
- Evangelische Kirche
- Schöne Naturlandschaft mit Wander- und Radwegen
- Steinbruch Leferenz

Freizeitaktivitäten

- Heimatmuseum
- Kunst und Kultur in der Scheuer
- Hallenbad
- Sauna
- Bücherei

Tourist-Info Ladenburg
Hauptstraße 8
68526 Ladenburg
Telefon 0 62 03 - 70 260
info@ladenburg.de
www.ladenburg.de



Gemeindeverwaltung Dossenheim
Rathausplatz 1
69221 Dossenheim
Telefon 0 62 21 86 510
gemeinde@dossenheim.de
www.dossenheim.de





E-Bike- – alla-hopp!-Anlage Harbigweg 11
Ladestation – Hauptstr. 120

Tourist Information am Hauptbahnhof
Willy-Brandt-Platz 1 | 69115 Heidelberg
Telefon 0 62 21 - 58 44 444
info@heidelberg-marketing.de
www.heidelberg-marketing.de



Querende Radwege:

MTB-Tour:

Länge: 60 km
Höhenmeter: 1.900 hm
Start + Ziel: Heidelberg

Neckartal-Radweg:

Länge: ca. 420 km
Start: Schweningen/
Neckar
Ziel: Mannheim

Odenwald-Madonnen Radweg:

Länge: 158 km
Start: Speyer, Ziel:
Tauber-Bischhofsheim

Burgenstraße Radweg:

Länge: 1.200 km
Wegeverlauf: Mannheim,
Heidelberg, Nürnberg,
Bayreuth Ziel: Prag

Rheintal Radweg:

Länge: 520 km
Start: Heppenheim
Ziel: Konstanz

Heidelberg-Schwarz- wald-Bodensee Radweg:

Länge: ca. 300 km
Start: Heidelberg
Ziel: Radolfzell/Bodensee

Weitere Radwege finden Sie auf
www.heidelberg-marketing.de

Wissenswert:

Die Universitätsstadt am Neckar hat eine schillernde Vergangenheit. Kaum einer anderen Stadt haben Dichter mehr geschmeichelt als ihr. Rund 13 Mio. Gäste genießen in jedem Jahr das einzigartige Ambiente der Stadt, deren Vergangenheit allgegenwärtig scheint und deren Gegenwart von ihrer Jugendlichkeit bestimmt wird.

Sehenswürdigkeiten

- Das weltberühmte Schloss
- Alte Brücke
- Hotel „Zum Ritter“
- Philosophenweg
- Historische Altstadt
- Königstuhl
- Heiligenberg
- Stift Neuburg
- Kurpfälzisches Museum
- Studentenkarzer

Freizeitaktivitäten

- Schiffsausflüge
- Stadtführung
- Cabriobus
- Segwayfahrten
- Botanischer Garten
- Heidelberger Zoo
- Bergbahn
- Wandern
- Thermalschwimmbad
- Bergfriedhof



VRNnextbike – in die Pedale, fertig los!

Multimobil mit dem VRN

Das Fahrradvermietsystem VRNnextbike ist eine praktische und günstige Ergänzung zu Bus und Bahn oder auch zum Carsharing. VRNnextbike-Stationen sind immer in der Nähe von Haltestellen des öffentlichen Nahverkehrs platziert, so dass Sie die Angebote optimal miteinander kombinieren können. Und das Beste daran: VRNnextbike kann städteübergreifend im VRN-Gebiet genutzt werden. Einfach anmelden und losfahren!

In die Pedale, fertig, los!

VRNnextbike ist bereits in 19 Städten im Verbundgebiet verfügbar!

Die Pluspunkte:

- Kombinierbar mit VRN-Halbjahres und Jahreskarten
- Rund um die Uhr verfügbar – ganzjährig
- Ausleihe und Rückgabe an allen VRNnextbike-Stationen der teilnehmenden Städte möglich
- Mit einem Account bis zu vier Räder mieten

Weitere Informationen und Registrierung unter:
www.vrnnextbike.de





**E-BIKE TESTCENTER,
NEUE TOUREN UND
PAUSCHALANGEBOTE**



**IHR RADURLAUB – IHRE RADTOUR IN
DER REGION BERGSTRASSE-ODENWALD
BEGINNT HIER ...**



Rad-Sport Bergstraße
Hauptstraße 4
69493 Hirschberg-Leutershausen
Tel. 06201-690 26 47
www.rad-sport-bergstrasse.de

- >> HOCHWERTIGE RÄDER/E-BIKES IN DER VERMIETUNG
- >> KARTENMATERIAL MIT GPS UNTERSTÜTZUNG DER SCHÖNSTEN TOUREN IN DER REGION
- >> GEFÜHRTE TOUREN, EINTAGES- UND MEHRTAGES-TOUREN MIT ERFAHRENEN GUIDES
- >> PAUSCHALANGEBOTE IN UNTERSCHIEDLICHEN HOTELKATEGORIEN
- >> RUNDTOUREN MIT ÜBERNACHTUNG UND GEPÄCKSERVICE

AUSFÜHRLICHE INFORMATIONEN, TERMINE UND BUCHUNGSMÖGLICHKEITEN ZU ALLEN PROGRAMMEN

>> WWW.RAD-SPORT-BERGSTRASSE.DE



CONWAY
MUSING
RAD.BAU.KUNST